

**T.C.**  
**HACIBEKTAŞ İLÇESİ**  
**BELEDİYE BAŞKANLIĞI**

Sayı :87839792/ 224  
Konu:Parselasyon Yapılması HK.

26.10.2023

**BELEDİYE BASIN YAYIN MEMURLUĞUNA**

Belediye Encümeninin 23/03/2023 tarih ve 13 sayılı kararı ile; İlçemiz Zir Mahallesi Beydöndü mevkiinde 286 ada 1 nolu parselin sahibi olduğu ve 286 ada 1 nolu parselin içinde olduğu adalarda 3194 sayılı imar kanununun 18.maddesine ve ilgili yönetmeliğine ve 3290 sayılı maddesin Ek-1 maddesine göre parselasyon yapılmasına karar verilmiş ve yine belediye Encümeninin 26.10.2023 tarih ve 65 sayılı kararı ile; 286 ada 1 ve 2 nolu parseller, , 288 ada 14 ve 15 nolu parseller ile 212 ada 23 nolu parselin içinde olduğu adalardaki parselasyon planı 26.10.2023 tarihinden itibaren bir ay müddet ile askıya çıkartılmış olup, yazımız ekinde gönderilen parselasyon plan dosyasının belediyenin internet sitesinde yayınlanmasını ve yayınlandığın dair belgenin Fen İşleri Müdürlüğüne bildirilmesini rica ederim.

**Arif Yoldaş ALTIÖK**  
**Belediye Başkanı**

**Eki-** (1 Takım Parselasyon Dosyası)

---

**Hacıbektas Belediye Başkanlığı** : Savat Mahallesi Celalettin Çelebi Sokak No:1 Hacıbektas/NEVŞEHİR  
Ayrıntılı Bilgi için İrtibat: M.BERKTAŞ Fen İşl.Müd.  
Tel: 0 384 441 30 17—133 Faks: 0 384 441 3638 Web: [bilgi@hacibektas.bel.tr](mailto:bilgi@hacibektas.bel.tr)

## İLÂN

Belediye Encümeninin 23/03/2023 tarih ve 13 sayılı kararı ile; İlçemiz Zir Mahallesi Beydöndü mevkiinde 286 ada 1 nolu parselin sahibi olduğu ve 286 ada 1 nolu parselin içinde olduğu adalarda 3194 sayılı imar kanununun 18.maddesine ve ilgili yönetmeliğine ve 3290 sayılı maddesin Ek-1 maddesine göre parselasyon yapılmasına karar verilmiş ve yine belediye Encümeninin 26.10.2023 tarih ve 65 sayılı kararı ile; 286 ada 1 ve 2 nolu parseller, 288 ada 14 ve 15 nolu parseller ile 212 ada 23 nolu parselin içinde olduğu adalardaki parselasyon planı 26.10.2023 tarihinden itibaren bir ay müddet ile askıya çıkartılmasına karar verilmiştir.

İlanen duyurulur. 26.10.2023

Arif Yıldız ALTIOK  
Belediye Başkanı

## TUTANAK

Belediye Encümeninin 23/03/2023 tarih ve 13 sayılı kararı ile; İlçemiz Zir Mahallesi Beydöndü mevkiinde 286 ada 1 nolu parselin sahibi olduğu ve 286 ada 1 nolu parselin içinde olduğu adalarda 3194 sayılı imar kanununun 18.maddesine ve ilgili yönetmeliğine ve 3290 sayılı maddesinin Ek-1 maddesine göre parselasyon yapılmasına karar verilmiş ve yine belediye Encümeninin 26.10.2023 tarih ve 65 sayılı kararı ile; 286 ada 1 ve 2 nolu parseller, , 288 ada 14 ve 15 nolu parseller ile 212 ada 23 nolu parselin içinde olduğu adalardaki parselasyon planı 26.10.2023 tarihinden itibaren bir ay müddet ile askıya çıkartılmış olup, parselasyon planı 26/10/2023 tarihinden itibaren bir ay müddet belediyemiz internet sitesi [www.hacibektas.bel.tr](http://www.hacibektas.bel.tr) adresinde yayınlanmış olup, yapılan imar planı itiraz olmadığından 27.11.2023 tarihinde internet adresinden kaldırılmıştır.

İş bu tutanak tarafımızdan imza altına alınmıştır. 27.11.2023

**Sıddık SALMAN**  
İns.Kay.ve Eğt. Müd.V.

**Emre YÜCEL**  
Belediye Memuru

## TUTANAK

Belediye Encümeninin 23/03/2023 tarih ve 13 sayılı kararı ile; İlçemiz Zir Mahallesi Beydöndü mevkiinde 286 ada 1 nolu parselin sahibi olduğu ve 286 ada 1 nolu parselin içinde olduğu adalarda 3194 sayılı imar kanununun 18.maddesine ve ilgili yönetmeliğine ve 3290 sayılı maddesin Ek-1 maddesine göre parselasyon yapılmasına karar verilmiş ve yine belediye Encümeninin 26.10.2023 tarih ve 65 sayılı kararı ile; 286 ada 1 ve 2 nolu parseller, , 288 ada 14 ve 15 nolu parseller ile 212 ada 23 nolu parselin içinde olduğu adalardaki parselasyon planı 26.10.2023 tarihinden itibaren bir ay müddet ile askıya çıkartılmış olup, parselasyon planı 26/10/2023 tarihinden itibaren bir ay müddet belediyemiz internet sitesi [www.hacibektas.bel.tr](http://www.hacibektas.bel.tr) adresinde yayınlanmış olup, yapılan imar planı itiraz olmadığından 27.11.2023 tarihinde internet adresinden kaldırılmıştır.

İş bu tutanak tarafımızdan imza altına alınmıştır. 27.11.2023

**Sıddık SALMAN**  
İns.Kay.ve Eğt. Müd.V.

**Emre YÜCEL**  
Belediye Memuru

## TUTANAK

Belediye Encümeninin 23/03/2023 tarih ve 13 sayılı kararı ile; İlçemiz Zir Mahallesi Beydöndü mevkiinde 286 ada 1 nolu parselin sahibi olduğu ve 286 ada 1 nolu parselin içinde olduğu adalarda 3194 sayılı imar kanununun 18.maddesine ve ilgili yönetmeliğine ve 3290 sayılı maddesin Ek-1 maddesine göre parselasyon yapılmasına karar verilmiş ve yine belediye Encümeninin 26.10.2023 tarih ve 65 sayılı kararı ile; 286 ada 1 ve 2 nolu parseller, , 288 ada 14 ve 15 nolu parseller ile 212 ada 23 nolu parselin içinde olduğu adalardaki parselasyon planı 26.10.2023 tarihinden itibaren bir ay müddet ile askıya çıkartılmış olup, parselasyon planı 26/10/2023 tarihinden itibaren bir ay müddet belediyemiz internet sitesi [www.hacibektas.bel.tr](http://www.hacibektas.bel.tr) adresinde yayınlanmış olup, yapılan imar planı itiraz olmadığından 27.11.2023 tarihinde internet adresinden kaldırılmıştır.

İş bu tutanak tarafımızdan imza altına alınmıştır. 27.11.2023

**Sıddık SALMAN**  
İns.Kay.ve Eğt. Müd.V.

**Emre YÜCEL**  
Belediye Memuru

## TUTANAK

Belediye Encümeninin 23/03/2023 tarih ve 13 sayılı kararı ile; İlçemiz Zir Mahallesi Beydöndü mevkiinde 286 ada 1 nolu parselin sahibi olduğu ve 286 ada 1 nolu parselin içinde olduğu adalarda 3194 sayılı imar kanununun 18.maddesine ve ilgili yönetmeliğine ve 3290 sayılı maddesin Ek-1 maddesine göre parselasyon yapılmasına karar verilmiş ve yine belediye Encümeninin 26.10.2023 tarih ve 65 sayılı kararı ile; 286 ada 1 ve 2 nolu parseller, , 288 ada 14 ve 15 nolu parseller ile 212 ada 23 nolu parselin içinde olduğu adalardaki parselasyon planı 26.10.2023 tarihinden itibaren bir ay müddet ile askıya çıkartılmış olup, parselasyon planı 26/10/2023 tarihinden itibaren bir ay müddet belediyemiz internet sitesi [www.hacibektas.bel.tr](http://www.hacibektas.bel.tr) adresinde yayınlanmış olup, yapılan imar planı itiraz olmadığından 27.11.2023 tarihinde internet adresinden kaldırılmıştır.

İş bu tutanak tarafımızdan imza altına alınmıştır. 27.11.2023

**Sıddık SALMAN**  
İns.Kay.ve Eğt. Müd.V.

**Emre YÜCEL**  
Belediye Memuru

## TUTANAK

Belediye Encümeninin 23/03/2023 tarih ve 13 sayılı kararı ile; İlçemiz Zir Mahallesi Beydöndü mevkiinde 286 ada 1 nolu parselin sahibi olduğu ve 286 ada 1 nolu parselin içinde olduğu adalarda 3194 sayılı imar kanununun 18.maddesine ve ilgili yönetmeliğine ve 3290 sayılı maddesin Ek-1 maddesine göre parselasyon yapılmasına karar verilmiş ve yine belediye Encümeninin 26.10.2023 tarih ve 65 sayılı kararı ile; 286 ada 1 ve 2 nolu parseller, , 288 ada 14 ve 15 nolu parseller ile 212 ada 23 nolu parselin içinde olduğu adalardaki parselasyon planı 26.10.2023 tarihinden itibaren bir ay müddet ile askıya çıkartılmış olup, parselasyon planı 26/10/2023 tarihinden itibaren bir ay müddet ile belediyemiz internet sitesi [www.hacibektas.bel.tr](http://www.hacibektas.bel.tr) adresinde yayınlanmıştır.

İşbu tutanak tarafımızdan imza altına alınmıştır. 26.10.2023

**Sıddık SALMAN**  
**İns.Kay.ve Eğitim.Müd.V.**

**Emre YÜCEL**  
**Belediye Memuru**

## TUTANAK

Belediye Encümenininin 23/03/2023 tarih ve 13 sayılı kararı ile; İlçemiz Zir Mahallesi Beydöndü mevkiinde 286 ada 1 nolu parselin sahibi olduğu ve 286 ada 1 nolu parselin içinde olduğu adalarda 3194 sayılı imar kanununun 18.maddesine ve ilgili yönetmeliğine ve 3290 sayılı maddesin Ek-1 maddesine göre parselasyon yapılmasına karar verilmiş ve yine belediye Encümenininin 26.10.2023 tarih ve 65 sayılı kararı ile; 286 ada 1 ve 2 nolu parseller, , 288 ada 14 ve 15 nolu parseller ile 212 ada 23 nolu parselin içinde olduğu adalardaki parselasyon planı 26.10.2023 tarihinden itibaren bir ay müddet ile askıya çıkartılmış olup, parselasyon planı 26/10/2023 tarihinden itibaren bir ay müddet ile belediyemiz internet sitesi [www.hacibektas.bel.tr](http://www.hacibektas.bel.tr) adresinde yayınlanmıştır.

İşbu tutanak tarafımızdan imza altına alınmıştır. 26.10.2023

**Sıddık SALMAN**  
**İns.Kay.ve Eğitim.Müd.V.**

**Emre YÜCEL**  
**Belediye Memuru**



## TUTANAK

Belediye Encümenininin 23/03/2023 tarih ve 13 sayılı kararı ile; İlçemiz Zir Mahallesi Beydöndü mevkiinde 286 ada 1 nolu parselin sahibi olduğu ve 286 ada 1 nolu parselin içinde olduğu adalarda 3194 sayılı imar kanununun 18.maddesine ve ilgili yönetmeliğine ve 3290 sayılı maddesin Ek-1 maddesine göre parselasyon yapılmasına karar verilmiş ve yine belediye Encümenininin 26.10.2023 tarih ve 65 sayılı kararı ile; 286 ada 1 ve 2 nolu parseller, , 288 ada 14 ve 15 nolu parseller ile 212 ada 23 nolu parselin içinde olduğu adalardaki parselasyon planı 26.10.2023 tarihinden itibaren bir ay müddet ile askıya çıkartılmış olup, parselasyon planı 26/10/2023 tarihinden itibaren bir ay müddet ile belediyemiz internet sitesi [www.hacibektas.bel.tr](http://www.hacibektas.bel.tr) adresinde yayınlanmıştır.

İşbu tutanak tarafımızdan imza altına alınmıştır. 26.10.2023

**Sıddık SALMAN**  
**İns.Kay.ve Eğitim.Müd.V.**

**Emre YÜCEL**  
**Belediye Memuru**

## TUTANAK

Belediye Encümeninin 23/03/2023 tarih ve 13 sayılı kararı ile; İlçemiz Zir Mahallesi Beydöndü mevkiinde 286 ada 1 nolu parselin sahibi olduğu ve 286 ada 1 nolu parselin içinde olduğu adalarda 3194 sayılı imar kanununun 18.maddesine ve ilgili yönetmeliğine ve 3290 sayılı maddesin Ek-1 maddesine göre parselasyon yapılmasına karar verilmiş ve yine belediye Encümeninin 26.10.2023 tarih ve 65 sayılı kararı ile; 286 ada 1 ve 2 nolu parseller, , 288 ada 14 ve 15 nolu parseller ile 212 ada 23 nolu parselin içinde olduğu adalardaki parselasyon planı 26.10.2023 tarihinden itibaren bir ay müddet ile askıya çıkartılmış olup, parselasyon planı 26/10/2023 tarihinden itibaren bir ay müddet ile belediyemiz internet sitesi [www.hacibektas.bel.tr](http://www.hacibektas.bel.tr) adresinde yayınlanmıştır.

İşbu tutanak tarafımızdan imza altına alınmıştır. 26.10.2023

**Sıddık SALMAN**  
**İns.Kay.ve Eğitim.Müd.V.**

**Emre YÜCEL**  
**Belediye Memuru**

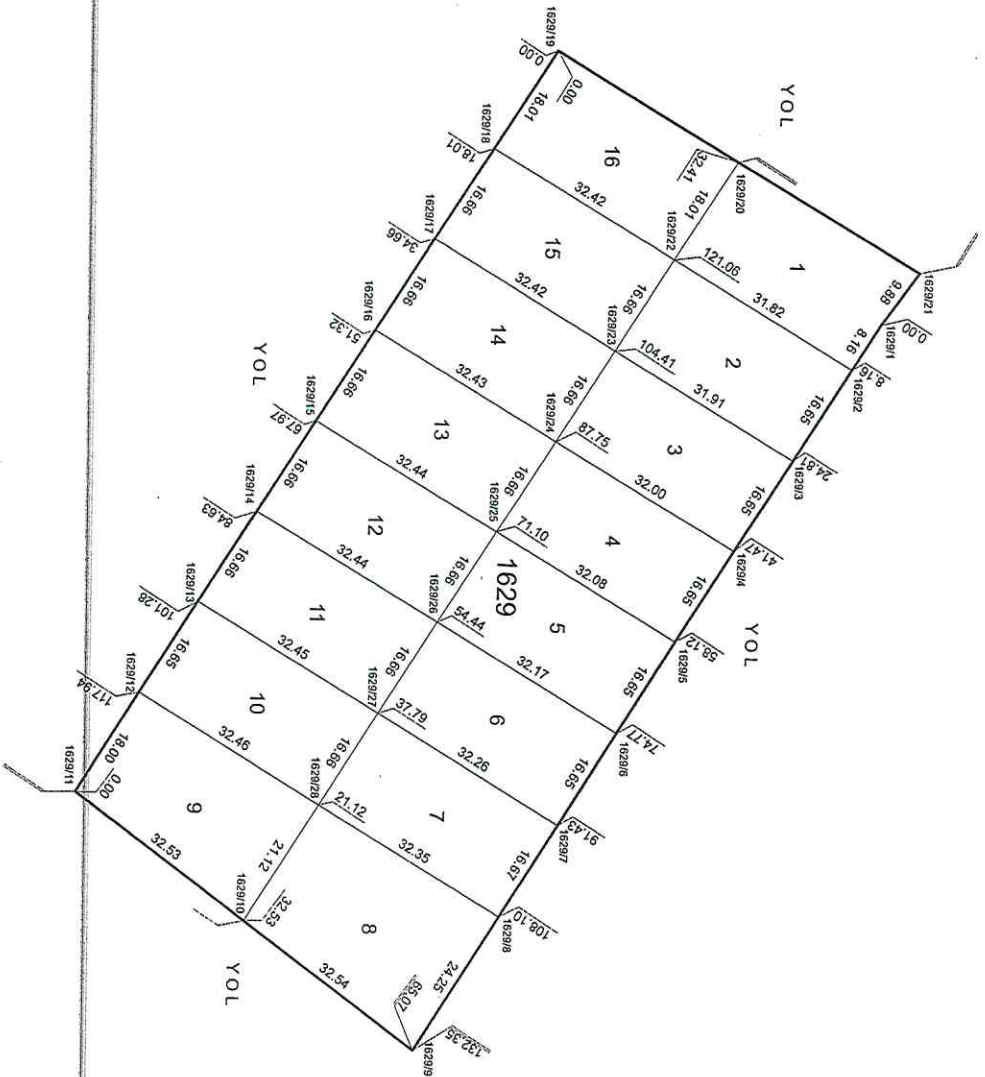
# RÖLÖVE ÖLÇÜ KROKİSİ

EK-26

İL : NEVEŞİR  
İLÇESİ : HACIBEKTAŞ  
MAH./KÖY : ZİR

ISMAIL BAĞIŞ - BAĞIŞ HARİTA MÜHENDİSLİK

Nokta No	ADDA/PARSEL NO : 1629/1-2-3-4-5-6-7-8-9-10-11-12-13-14-15-16		MK*
	Y	X	
1629/1	374303,42	4314325,96	0,09
1629/2	374310,41	4314321,75	0,09
1629/3	374324,67	4314313,15	0,09
1629/4	374338,93	4314304,55	0,09
1629/5	374353,19	4314295,96	0,09
1629/6	374367,46	4314287,36	0,09
1629/7	374381,72	4314278,76	0,09
1629/8	374395,99	4314270,15	0,09
1629/9	374416,76	4314257,63	0,09
1629/10	374379,09	4314204,58	0,09
1629/11	374395,52	4314213,96	0,09
1629/12	374335,30	4314222,63	0,09
1629/13	374321,08	4314231,31	0,09
1629/14	374306,87	4314239,99	0,09
1629/15	374292,65	4314248,67	0,09
1629/16	374278,44	4314257,35	0,09
1629/17	374264,23	4314266,03	0,09
1629/18	374250,02	4314274,71	0,09
1629/19	374235,81	4314283,39	0,09
1629/20	374221,60	4314292,07	0,09
1629/21	374207,39	4314300,75	0,09
1629/22	374193,18	4314309,43	0,09
1629/23	374178,97	4314318,11	0,09
1629/24	374164,76	4314326,79	0,09
1629/25	374150,55	4314335,47	0,09
1629/26	374136,34	4314344,15	0,09
1629/27	374122,13	4314352,83	0,09
1629/28	374107,92	4314361,51	0,09



KROKİ

Adı Soyadı

Tarih

İmza

DÜZENLEYEN

KONTROL EDEN

ONAYLAYAN

UYGUNDUR

BELEDİYE/ÖZEL İDARE

ONAYLAYAN

**BAĞIŞ HARİTA MÜHENDİSLİK**  
İsrafil BAĞIŞ Harita Mühendisi

Hacıbektaş V.D.2423854/504 Tel: 05381163656

Valiarr. Cad. No: 69 B - HACIBEKTAŞ

# RÖLÖVE ÖLÇÜ KROKİSİ

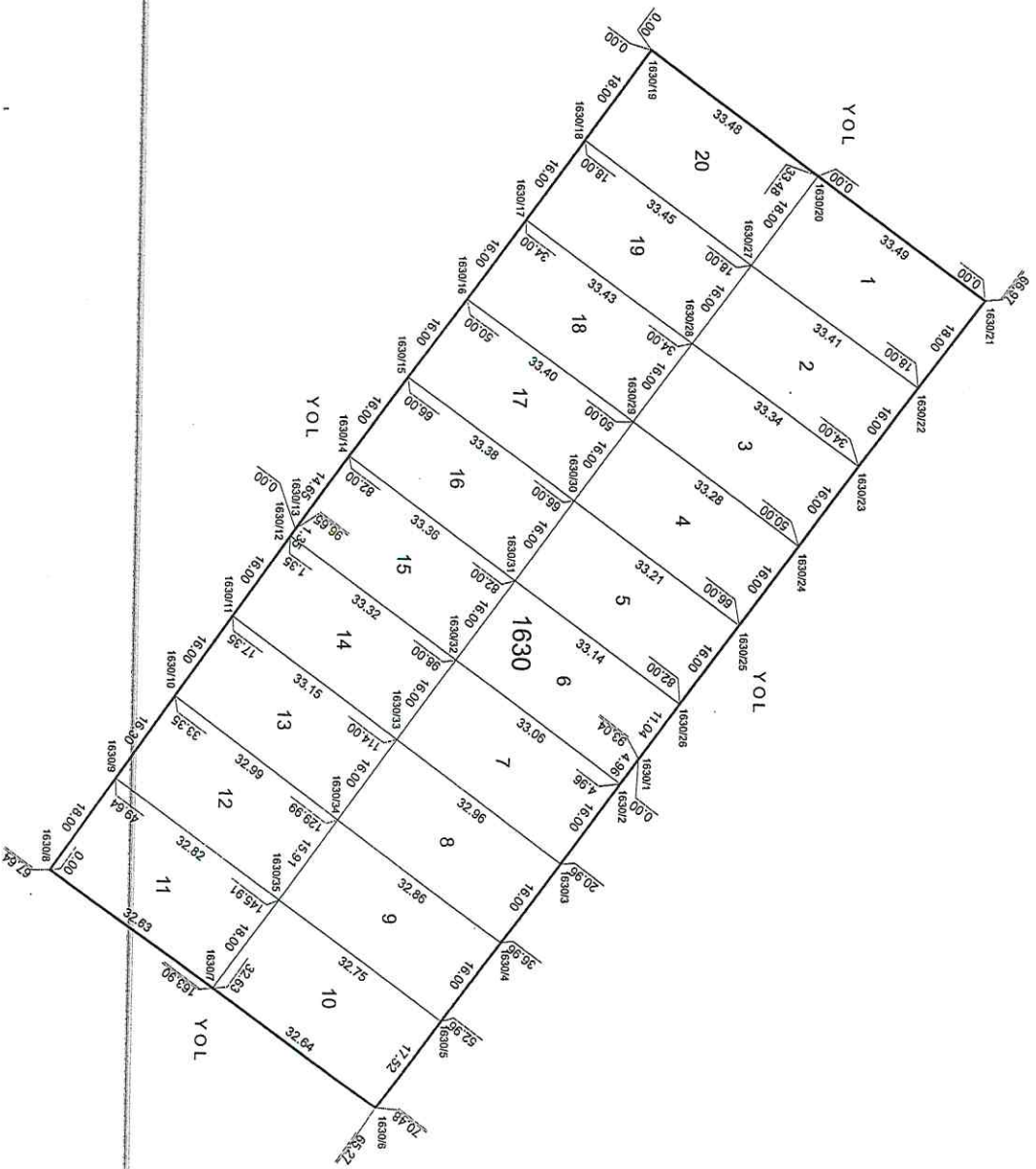
EK-26

İL : NEŞEHİR  
İLÇESİ : HACIBEKTAŞ  
MAH./KÖY : ZİİR

AD/PARSEL NO : 1630/1-2-3-4-5-6-7-8-9-10-11-12-13-14-15-16-17-18-19-20

İSMAIL BAĞIŞ - BAĞIŞ HARİTA MÜHENDİSLİK

Nokta No	Y	X	MİK*
1630/1	374531.83	4314178.40	0.09
1630/2	374535.86	4314175.51	0.09
1630/3	374548.88	4314166.21	0.09
1630/4	374561.89	4314156.91	0.09
1630/5	374574.91	4314147.60	0.09
1630/6	374589.16	4314137.41	0.09
1630/7	374570.69	4314110.51	0.09
1630/8	374552.21	4314083.61	0.09
1630/9	374537.39	4314053.83	0.09
1630/10	374523.97	4314103.08	0.09
1630/11	374510.80	4314112.16	0.09
1630/12	374497.63	4314121.24	0.09
1630/13	374496.52	4314122.01	0.09
1630/14	374484.53	4314130.43	0.09
1630/15	374471.44	4314139.63	0.09
1630/16	374458.35	4314148.83	0.09
1630/17	374445.28	4314157.23	0.09
1630/18	374432.17	4314167.58	0.09
1630/19	374417.44	4314177.58	0.09
1630/20	374403.71	4314187.58	0.09
1630/21	374456.01	4314204.95	0.09
1630/22	374470.68	4314232.32	0.09
1630/23	374483.71	4314271.89	0.09
1630/24	374496.75	4314323.62	0.09
1630/25	374509.79	43144203.34	0.09
1630/26	374522.83	4314194.07	0.09
1630/27	374451.43	4314184.80	0.09
1630/28	374464.51	4314194.58	0.09
1630/29	374477.59	4314185.36	0.09
1630/30	374490.66	4314176.14	0.09
1630/31	374503.74	4314166.92	0.09
1630/32	374516.82	4314157.70	0.09
1630/33	374529.89	4314148.48	0.09
1630/34	374542.97	4314139.26	0.09
1630/35	374555.97	4314130.05	0.09
P.284	374546.81	4314185.62	0.09



KROKİ

DÜZENLEYEN

BELEDİYE ÖZEL İDARE

ONAYLAYAN

BAĞIŞ HARİTA MÜHENDİSLİK

Adı Soyadı

Tarih

İmza

İsmail Bağış Harita Mühendisi  
Hacibeckas Y.Đ. 9933894084 Tel: 05307763650  
Vebek Cad. No: 2 HACIBEKTAŞ

# RÖLÖVE ÖLÇÜ KROKİSİ

EK-26

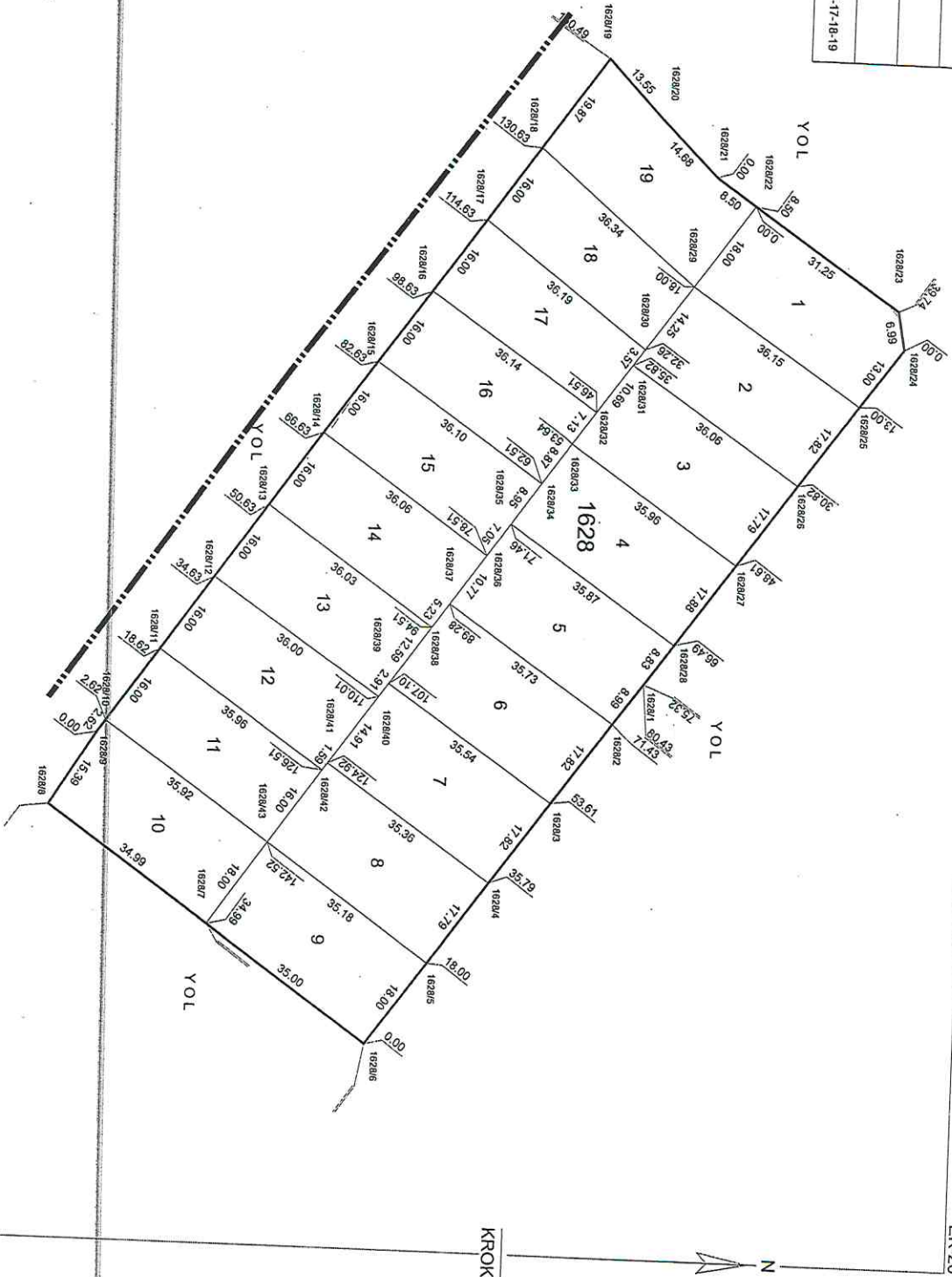
İL : NEVEŞEHİR

İLÇESİ : HACIBEKTAŞ

MAH./KÖY : ZİR

ADANPARSEL NO :1628/1-2-3-4-5-6-7-8-9-10-11-12-13-14-15-16-17-18-19

Nokta No	Y	X	MK*
1628/1	374187.34	4314410.41	0.09
1628/2	374194.62	4314405.14	0.09
1628/3	374209.06	4314394.68	0.09
1628/4	374223.49	4314384.23	0.09
1628/5	374237.99	4314373.80	0.09
1628/6	374252.47	4314363.24	0.09
1628/7	374266.97	4314352.67	0.09
1628/8	374281.47	4314342.10	0.09
1628/9	374295.97	4314331.53	0.09
1628/10	374310.47	4314320.96	0.09
1628/11	374324.97	4314310.39	0.09
1628/12	374339.47	4314300.82	0.09
1628/13	374353.97	4314290.25	0.09
1628/14	374368.47	4314280.68	0.09
1628/15	374382.97	4314270.11	0.09
1628/16	374397.47	4314260.54	0.09
1628/17	374411.97	4314250.97	0.09
1628/18	374426.47	4314240.40	0.09
1628/19	374440.97	4314230.83	0.09
1628/20	374455.47	4314220.26	0.09
1628/21	374469.97	4314210.69	0.09
1628/22	374484.47	4314200.12	0.09
1628/23	374498.97	4314190.55	0.09
1628/24	374513.47	4314180.98	0.09
1628/25	374527.97	4314170.41	0.09
1628/26	374542.47	4314160.84	0.09
1628/27	374556.97	4314150.27	0.09
1628/28	374571.47	4314140.70	0.09
1628/29	374585.97	4314130.13	0.09
1628/30	374600.47	4314120.56	0.09
1628/31	374614.97	4314110.99	0.09
1628/32	374629.47	4314100.42	0.09
1628/33	374643.97	4314090.85	0.09
1628/34	374658.47	4314080.28	0.09
1628/35	374672.97	4314070.71	0.09
1628/36	374687.47	4314060.14	0.09
1628/37	374701.97	4314050.57	0.09
1628/38	374716.47	4314040.00	0.09
1628/39	374730.97	4314030.43	0.09
1628/40	374745.47	4314020.86	0.09
1628/41	374759.97	4314010.29	0.09
1628/42	374774.47	4314000.72	0.09
1628/43	374788.97	4313990.15	0.09
P-24/42	374803.47	4313980.58	0.09
P-21/81	374817.97	4313970.01	0.09
P-21/82	374832.47	4313960.44	0.09
P-21/82	374846.97	4313950.87	0.09



Adı Soyadı

Tarih

İmza

DÜZENLEYEN

BELEDİYE ÖZEL İDARE

KONTROL EDEN ONAYLAYAN

UYGUNDUR

BAĞIŞ HARİTA MÜHENDİSLİK  
İsmail BAĞIŞ Harita Mühendisi  
Mebur-Cab-No-32-3  
Tel: 3530163660

TOPLAMLAN : 128144.00  
 TOPLAMPAY : 128144.00  
 TOPLAMKAMUASTIRMA : 0.00  
 TOP. DÜZENLE GİRMEYEN: 78783.28  
 TOP. DÜZENLEMELİBİREN: 49380.72

T E S C İ L L E E S A S  
 D A Ğ İ T İ M C E T V E L İ  
 ( İMAR PARSELİNİN SIRA NO )

TOPLAMDA ALANI : 31423.40  
 O.KİTİLMİ ÖRANI : 0.0000000  
 D.O.PAYI ÖRANI : 0.38339226

SAVFA NO:2

SNo	Syf.	AdalPar	Alan	Malik	Baba Adı	Hissesi	Pay	Giren	Girmyın	Dop	Tahsis	AdalPar	Alan	Hisse	Açıklama (Kad)	Açıklama (İmar)	Çisi	PanNo
1	-	286/1	55656.00	SERDARMAZLUMHÜSEYİN AKALIN	RAMAZAN	TAM	55656.00	40026.93	15629.07	14545.4	25481.44	1630/8	529.71	TAM			ARSA	K33-A-02-D
1	-	286/1	55656.00	SERDARMAZLUMHÜSEYİN AKALIN	RAMAZAN	TAM	55656.00	40026.93	15629.07	14545.4	25481.44	1630/7	528.18	TAM			ARSA	K33-A-02-D
1	-	286/1	55656.00	SERDARMAZLUMHÜSEYİN AKALIN	RAMAZAN	TAM	55656.00	40026.93	15629.07	14545.4	25481.44	1630/8	526.50	TAM			ARSA	K33-A-02-D
1	-	286/1	55656.00	SERDARMAZLUMHÜSEYİN AKALIN	RAMAZAN	TAM	55656.00	40026.93	15629.07	14545.4	25481.44	1630/9	523.37	TAM			ARSA	K33-A-02-D
1	-	286/1	55656.00	SERDARMAZLUMHÜSEYİN AKALIN	RAMAZAN	TAM	55656.00	40026.93	15629.07	14545.4	25481.44	1630/10	508.67	TAM			ARSA	K33-A-02-D
1	-	286/1	55656.00	SERDARMAZLUMHÜSEYİN AKALIN	RAMAZAN	TAM	55656.00	40026.93	15629.07	14545.4	25481.44	1630/11	508.99	TAM			ARSA	K33-A-02-D
1	-	286/1	55656.00	SERDARMAZLUMHÜSEYİN AKALIN	RAMAZAN	TAM	55656.00	40026.93	15629.07	14545.4	25481.44	1630/12	529.84	TAM			ARSA	K33-A-02-D
1	-	286/1	55656.00	SERDARMAZLUMHÜSEYİN AKALIN	RAMAZAN	TAM	55656.00	40026.93	15629.07	14545.4	25481.44	1630/13	529.09	TAM			ARSA	K33-A-02-D
1	-	286/1	55656.00	SERDARMAZLUMHÜSEYİN AKALIN	RAMAZAN	TAM	55656.00	40026.93	15629.07	14545.4	25481.44	1630/14	531.77	TAM			ARSA	K33-A-02-D
1	-	286/1	55656.00	SERDARMAZLUMHÜSEYİN AKALIN	RAMAZAN	TAM	55656.00	40026.93	15629.07	14545.4	25481.44	1630/15	533.48	TAM			ARSA	K33-A-02-D
1	-	286/1	55656.00	SERDARMAZLUMHÜSEYİN AKALIN	RAMAZAN	TAM	55656.00	40026.93	15629.07	14545.4	25481.44	1630/16	533.87	TAM			ARSA	K33-A-02-D
1	-	286/1	55656.00	SERDARMAZLUMHÜSEYİN AKALIN	RAMAZAN	TAM	55656.00	40026.93	15629.07	14545.4	25481.44	1630/17	534.26	TAM			ARSA	K33-A-02-D
1	-	286/1	55656.00	SERDARMAZLUMHÜSEYİN AKALIN	RAMAZAN	TAM	55656.00	40026.93	15629.07	14545.4	25481.44	1630/18	534.65	TAM			ARSA	K33-A-02-D
1	-	286/1	55656.00	SERDARMAZLUMHÜSEYİN AKALIN	RAMAZAN	TAM	55656.00	40026.93	15629.07	14545.4	25481.44	1630/19	535.03	TAM			ARSA	K33-A-02-D
1	-	286/1	55656.00	SERDARMAZLUMHÜSEYİN AKALIN	RAMAZAN	TAM	55656.00	40026.93	15629.07	14545.4	25481.44	1630/20	602.37	TAM			ARSA	K33-A-02-D

İSMAL BAĞIŞ - BAĞIŞ HARİTA MÜHENDİSLİK Nİ For Windows

**BAĞIŞ HARİTA MÜHENDİSLİK**  
 ŞİRKETİ  
 Harita Mühendisi  
 Hacıbektaş V.İ. 3993804/6604 Tel: 0530116386  
 Valiönü Cad. No: 42 B HACIBEKTAŞ







İSMAL BAĞIŞ - BAĞIŞ HARİTA MÜHENDİSLİK NI For Windows

KAD. ADA	KAD. PAR	İl Parseli	Alan	Diyadalara	İhtisat	Kamulaş.	DOP	DĞREN	DĞRMEYEN	TAPU ALAN	Cetveli Tanzim Eden			Cetveli Kontrol Eden			Cetveli Tasdik Eden			İsm			
											Tarih	İmza	İsm	Tarih	İmza	İsm	Tarih	İmza	İsm		Tarih	İmza	
286	1		575.34	8974.35	16507.09	25481.44	14545.49	40026.93	15629.07	55656.00													
			575.34																				
			530.55																				
			532.00																				
			533.45																				
			534.90																				
			536.35																				
			538.20																				
			734.94																				
			634.75																				
			540.44																				
			540.21																				
			540.11																				
			540.00																				
			539.89																				
			539.79																				
			583.43																				



İLİ :  
İLÇESİ :  
KÖYÜ/MAHALLESİ:

T.C.

BELEDİYESİ

NOLUYGULAMA SAHAŞI

Ö Z E T C E T V E L L İ

K A D A S T R O

Ada/Par	Alan	Kamu.	Y.Terk	D.Girmeyen	Dopal	Dopalma	Dop	İ.Tahsis	AdaNo	Alan
212/23	24037.00	-	-	23893.61	143.39	-	52.11	91.28	1628	11575.55
286/1	55656.00	-	-	15629.07	40026.93	-	14545.49	25481.44	1629	8974.35
286/2	22158.00	-	-	21674.41	483.59	-	175.73	307.86	1630	10873.50
288/14	11519.00	-	-	2877.47	8641.53	-	3140.27	5501.26		
288/15	14774.00	-	-	14708.72	65.28	-	23.72	41.56		

K A D A S T R O T O P L A M L A R I											İ M A R	
Toplam Pay	Toplam Alan	Top Kammu	Toplam Y.Terk	Toplam D.Girmeyen	Toplam Dopal	Top. Düz. Dopalma	Düz. Giren Dop	Toplam Tahsis	Toplam Alan			
128144.00	128144.00	0.00	0.00	78783.28	49360.72	-	17937.32	31423.40	31423.40			

Düzenleme Ortaklık Payı Hesabı

Düzenlemeye Giren Alanlar (R1)	=	49360.72
Eski DOPO> Proje DOPOAlanlar (D1)	=	0.00
İmar Alanları (R2)	=	31423.40
Eski DOPO> Proje DOPOTahsisler (D2)	=	0.00
DOP Alınmayan Alanlar (R3)	=	0.00
Düzenleme Ortaklık Payı	=	(R1 - D1 - R2 + D2 + R3) / (R1-D1)

Ortak Katılım Oranı	=	0.0000000
Düzenleme Ortaklık Payı Oranı (DOPO)	=	0.3633926
DOPO(OKO ile birlikte)	=	0.3633926
Maksimum Dop Oranı	=	0.45

BAŞKANLIĞI MÜHÜRÜ

İmar Müdürü

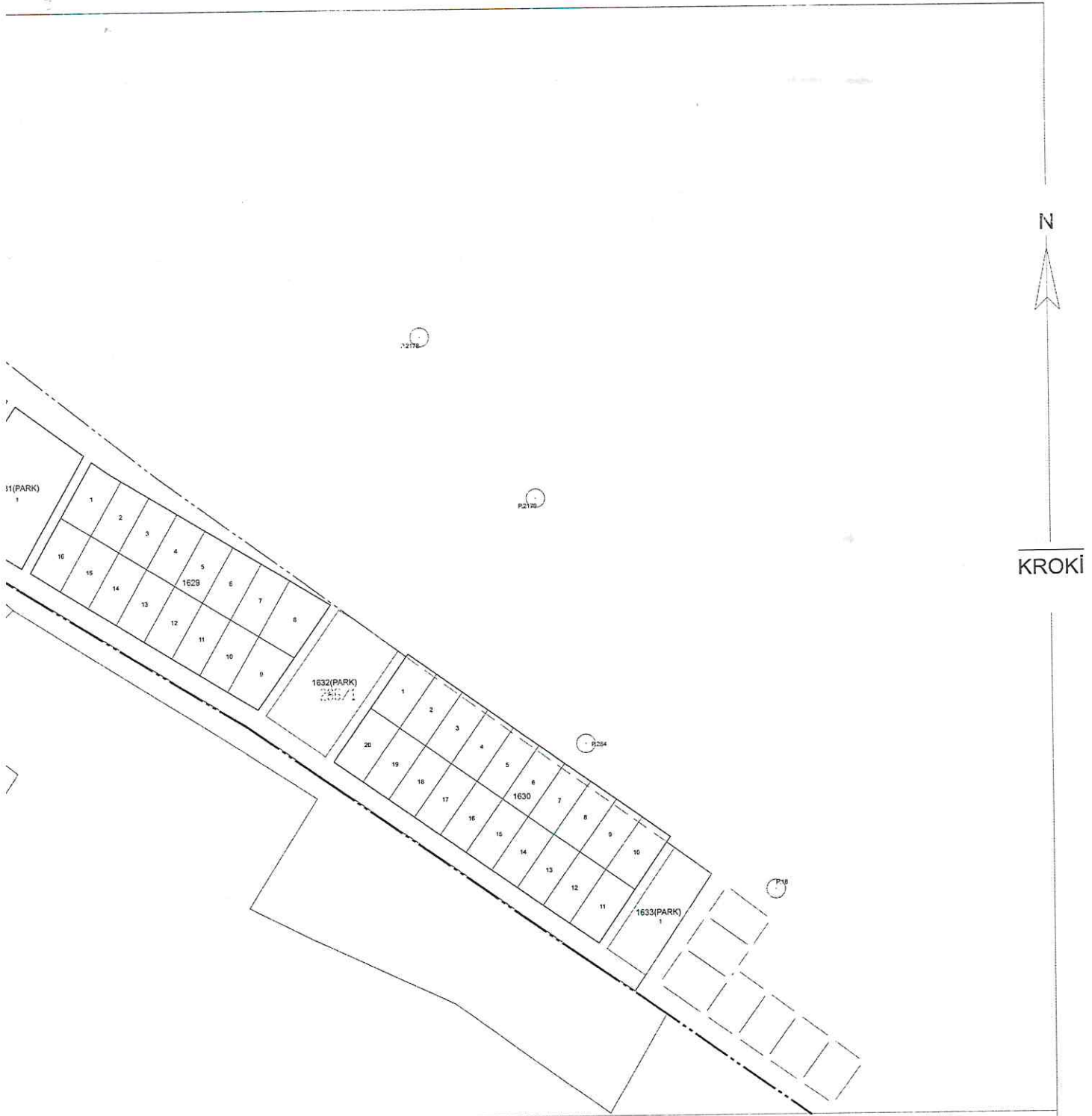
Hacıbektaş V.D. 392394/664 Tel: 05307163650

Volkan Cad.No: 42 B HACIBEKTAŞ

BAĞIŞ HARİTA MÜHENDİSLİK  
 İSTİMLİ BAĞIŞ HARİTA MÜHENDİSLİĞİ  
 Hacıbektaş V.D. 392389/4567 Tel: 05301163650  
 Vefik Cad. No:42 B. Hacıbektaş

Toplam Tahsis	=	31423.40			
Toplam İmar Ada Alanı	=	31423.40			
Toplam Ortak Katılım Alanı	=	0.00			
Toplam Düzenlemeye Giren (Dopal)	=	49360.72			
Toplam Düzenlemeye Giren (Dopalma)	=	0.00			
Toplam Kamulaştırılan Alan	=	0.00			
Toplam Bağışlanan Alan	=	0.00			
Toplam Kadastro Parsel Alanı	=	128144.00			
Toplam Pay	=	128144.00			
Düzenleme Ortaklık Payı Hesabı					
Düzenlemeye Giren Alanlar (R1)	=	49360.72			
Eski DOP> Proje DOPAlanlar (D1)	=	0.00			
İmar Alanları (R2)	=	0.00			
Eski DOP> Proje DOPtahsisler (D2)	=	31423.40			
DOPAlınmayan Alanlar (R3)	=	0.00			
Düzenleme Ortaklık Payı	=	0.00			
$(R1 - D1 - R2 + D2 + R3) / (R1-D1)$	=				
Ortak Katılım Oranı	=	0.000000			
Düzenleme Ortaklık Payı Oranı (DOP)	=	0.3633926			
DOP(OKO ile birlikte)	=	0.3633926			
Maksimum Dop Oranı	=	0.45			

# SYON PLANI



		İMAR UYGUNDUR	
		BELEDİYE/ÖZEL İDARE	
	DÜZENLEYEN	KONTROL EDEN	ONAYLAYAN
TARİH			
ADI SOYADI			
İMZA	<b>BAĞIŞ HARİTA MÜHENDİSLİK</b> İsmail Bağış Harita Mühendisi Hacıbektaş M.D. 0823804466 Tel: 0530 163650 Melih Cad. No: 42 B HACIBEKTAŞ		