

T.C.
HACIBEKTAŞ İLÇESİ
BELEDİYE BAŞKANLIĞI

Sayı :87839792/208
Konu:Parselasyon Yapılması HK.

19.10.2023

BELEDİYE BASIN YAYIN MEMURLUĞUNA

Belediye Encümeninin 12/10/2023 tarih ve 60 sayılı kararı ile; Zir Mahallesi Kadastronun; 211 ada 31 no'lu parseli ve imar 505 ada 1,2,3,4 no'lu parseller ile 641 ada 1,2,3,4 ve 5 no'lu parsellerde 3194 sayılı imar kanununun 18.maddesine ve ilgili yönetmeliğine ve 3290 sayılı maddesin Ek-1 maddesine göre revizyon parselasyon yapılmasına ve yine belediye Encümeninin 19.10.2023 tarih ve 61 sayılı kararı ile parselasyon planı 19.10.2023 tarihinden itibaren bir ay müddet ile askıya çıkartılmış olup, yazımız ekinde gönderilen parselasyon plan dosyasının belediyenin internet sitesinde yayınlanmasını ve yayınlandığını dair Fen İşleri Müdürlüğüne bildirilmesini rica ederim.

Arif Yoldaş ALTIOK
Belediye Başkanı


Eki- (1 Takım Parselasyon Dosyası)

İLAN

Belediye Encümeninin 12/10/2023 tarih ve 60 sayılı kararı ile; Zir Mahallesi Kadastronun; 211 ada 31 no'lu parseli ve imar 505 ada 1,2,3,4 no'lu parseller ile 641 ada 1,2,3,4 ve 5 no'lu parsellerde 3194 sayılı imar kanununun 18.maddesine ve ilgili yönetmeliğine ve 3290 sayılı maddesin Ek-1 maddesine göre revizyon parselasyon yapılmasına ve yine belediye Encümeninin 19.10.2023 tarih ve 61 sayılı kararı ile parselasyon planı 19.10.2023 tarihinden itibaren bir ay müddet ile askıya çıkartılmasına karar verilmiştir.

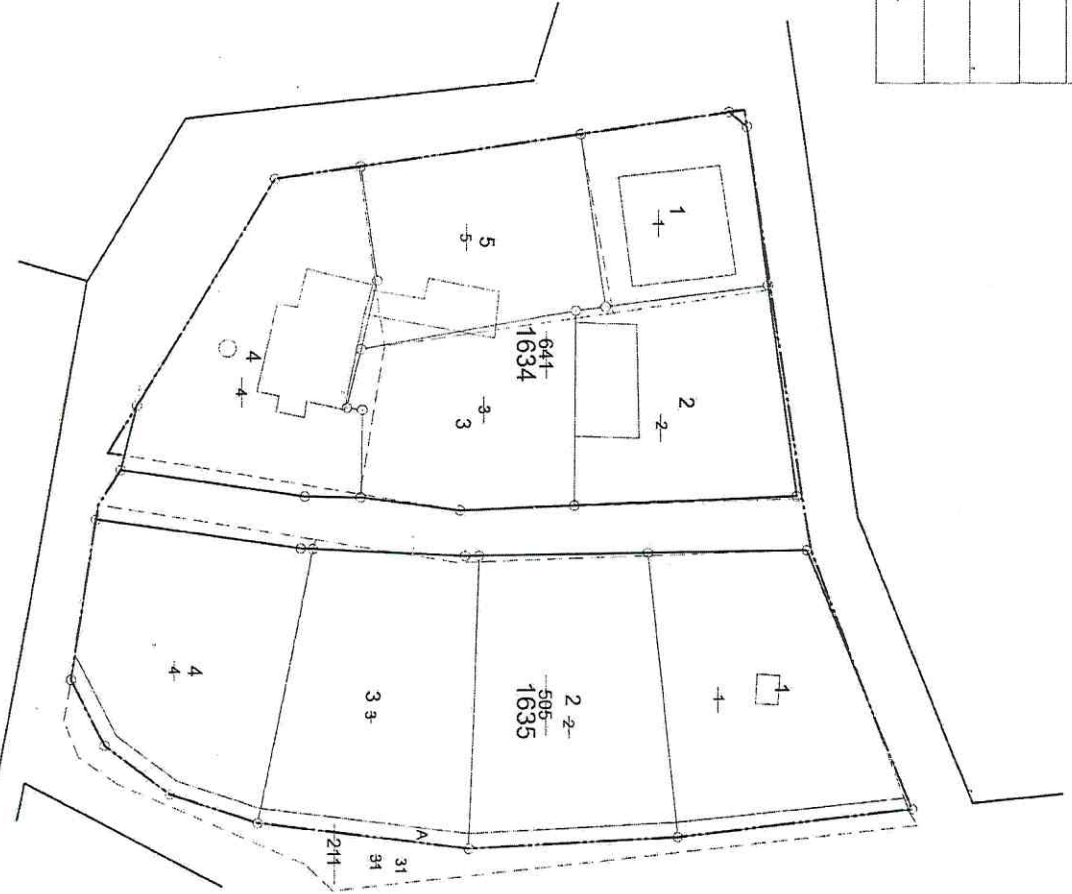
İlanen duyurulur. 19.10.2023

Arif Yıldız ALTIOK
Belediye Başkanı



DÜZENLEME SINIRI KROKİSİ

İLİ	NEVŞEHİR
İLÇESİ	HACIBEKTAŞ
MAH.	ZİR
PAFTA	
ADA	1634-1635
PARSEL	1-2-3-4-5, 1-2-3-4



KROKI

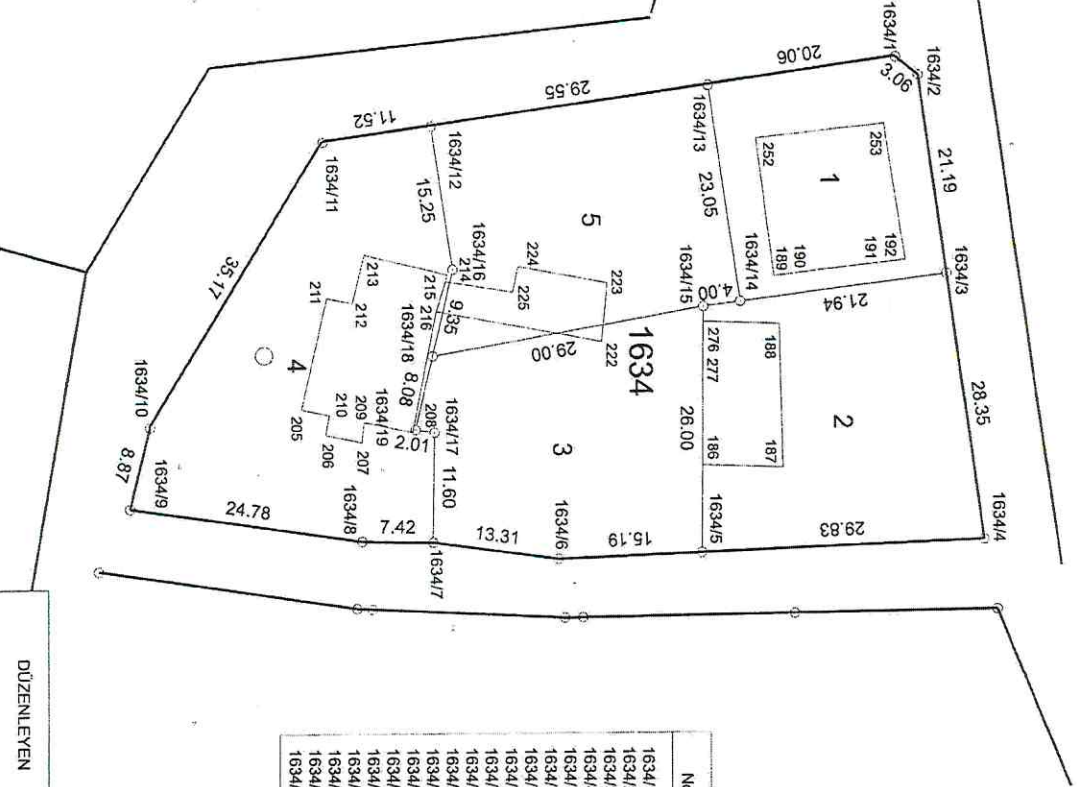
ADA BLOK SINIRLARI
UYGULAMAYA TABİ PARSEL SINIRLARI
DÜZENLEMELER/ PROJE UYGULAMA SINIRI

TARİH	ADİ SOYADI	İSMİL BAĞIŞ	İMARA UYGUNDUR
	BAĞIŞ KARAR NO	1001/1001	BELEDİYE/ÖZEL İDARE
	İMZA	İsmail Bağış	KONTROL EDEN
	Hacibeke V.D.1634/0661 Tef. 505-1635		ONAYLAYAN
	Veliefendi Cad. No: 42 B. H.		

RÖLÖVE ÖLÇÜ KROKISI

EK-2/6

İL : NEVEŞEHİR
İLÇESİ : HACIBEKTAŞ
MAH./KÖY : ZİR
ADA/PARSEL NO : 1634/1-2-3-4-5



D.O.M=36-3 BINA KOŞE NOKTALARI
DATUM= İTREF KOORDİNATLARI

Nokta No	Y	X	MK*
186	374872,40	4313724,50	0,09
187	374872,66	4313733,07	0,09
188	374857,44	4313732,79	0,09
189	374852,39	4313732,24	0,09
190	374852,28	4313731,70	0,09
191	374850,95	4313745,16	0,09
192	374850,78	4313745,16	0,09
193	374850,78	4313745,16	0,09
194	374850,78	4313745,16	0,09
195	374850,78	4313745,16	0,09
196	374850,78	4313745,16	0,09
197	374850,78	4313745,16	0,09
198	374850,78	4313745,16	0,09
199	374850,78	4313745,16	0,09
200	374850,78	4313745,16	0,09
201	374850,78	4313745,16	0,09
202	374850,78	4313745,16	0,09
203	374850,78	4313745,16	0,09
204	374850,78	4313745,16	0,09
205	374850,78	4313745,16	0,09
206	374850,78	4313745,16	0,09
207	374850,78	4313745,16	0,09
208	374850,78	4313745,16	0,09
209	374850,78	4313745,16	0,09
210	374850,78	4313745,16	0,09
211	374850,78	4313745,16	0,09
212	374850,78	4313745,16	0,09
213	374850,78	4313745,16	0,09
214	374850,78	4313745,16	0,09
215	374850,78	4313745,16	0,09
216	374850,78	4313745,16	0,09
217	374850,78	4313745,16	0,09
218	374850,78	4313745,16	0,09
219	374850,78	4313745,16	0,09
220	374850,78	4313745,16	0,09
221	374850,78	4313745,16	0,09
222	374850,78	4313745,16	0,09
223	374850,78	4313745,16	0,09
224	374850,78	4313745,16	0,09
225	374850,78	4313745,16	0,09
226	374850,78	4313745,16	0,09
227	374850,78	4313745,16	0,09
228	374850,78	4313745,16	0,09
229	374850,78	4313745,16	0,09
230	374850,78	4313745,16	0,09
231	374850,78	4313745,16	0,09
232	374850,78	4313745,16	0,09
233	374850,78	4313745,16	0,09
234	374850,78	4313745,16	0,09
235	374850,78	4313745,16	0,09
236	374850,78	4313745,16	0,09
237	374850,78	4313745,16	0,09
238	374850,78	4313745,16	0,09
239	374850,78	4313745,16	0,09
240	374850,78	4313745,16	0,09
241	374850,78	4313745,16	0,09
242	374850,78	4313745,16	0,09
243	374850,78	4313745,16	0,09
244	374850,78	4313745,16	0,09
245	374850,78	4313745,16	0,09
246	374850,78	4313745,16	0,09
247	374850,78	4313745,16	0,09
248	374850,78	4313745,16	0,09
249	374850,78	4313745,16	0,09
250	374850,78	4313745,16	0,09
251	374850,78	4313745,16	0,09
252	374850,78	4313745,16	0,09
253	374850,78	4313745,16	0,09
254	374850,78	4313745,16	0,09
255	374850,78	4313745,16	0,09
256	374850,78	4313745,16	0,09
257	374850,78	4313745,16	0,09
258	374850,78	4313745,16	0,09
259	374850,78	4313745,16	0,09
260	374850,78	4313745,16	0,09
261	374850,78	4313745,16	0,09
262	374850,78	4313745,16	0,09
263	374850,78	4313745,16	0,09
264	374850,78	4313745,16	0,09
265	374850,78	4313745,16	0,09
266	374850,78	4313745,16	0,09
267	374850,78	4313745,16	0,09
268	374850,78	4313745,16	0,09
269	374850,78	4313745,16	0,09
270	374850,78	4313745,16	0,09
271	374850,78	4313745,16	0,09
272	374850,78	4313745,16	0,09
273	374850,78	4313745,16	0,09
274	374850,78	4313745,16	0,09
275	374850,78	4313745,16	0,09
276	374850,78	4313745,16	0,09
277	374850,78	4313745,16	0,09

D.O.M=36-3
DATUM= İTREF KOORDİNATLARI

Nokta No	Y	X	MK*
1634/1	374829,42	4313745,15	0,09
1634/2	374831,31	4313747,55	0,09
1634/3	374852,30	4313750,40	0,09
1634/4	374880,40	4313754,22	0,09
1634/5	374881,58	4313724,42	0,09
1634/6	374882,19	4313709,23	0,09
1634/7	374880,41	4313696,04	0,09
1634/8	374880,27	4313688,62	0,09
1634/9	374876,71	4313664,09	0,09
1634/10	374868,10	4313656,25	0,09
1634/11	374868,12	4313664,64	0,09
1634/12	374836,48	4313696,04	0,09
1634/13	374832,28	4313725,29	0,09
1634/14	374855,08	4313728,64	0,09
1634/15	374855,58	4313698,28	0,09
1634/16	374851,56	4313696,25	0,09
1634/17	374868,81	4313696,12	0,09
1634/18	374860,66	4313694,26	0,09
1634/19	374868,52	4313694,26	0,09

KROKİ

Adı Soyadı : İSMİL BAĞIŞ
Tarih :
İmza : İsmail Bağış Harita Mühendisi

DÜZENLEYEN

KONTROL EDEN

BELEDİYE/ÖZEL İDARE

ONAYLAYAN

BAĞIŞ HARİTA MÜHENDİSLİK

İsmail Bağış Harita Mühendisi

Hacıbektaş V.I. 397369/A664 Tel: 052011483650

Web: www.baGIS.com.tr E- HACIBEKTAŞ

RÖLÖVE ÖLÇÜ KROKISI

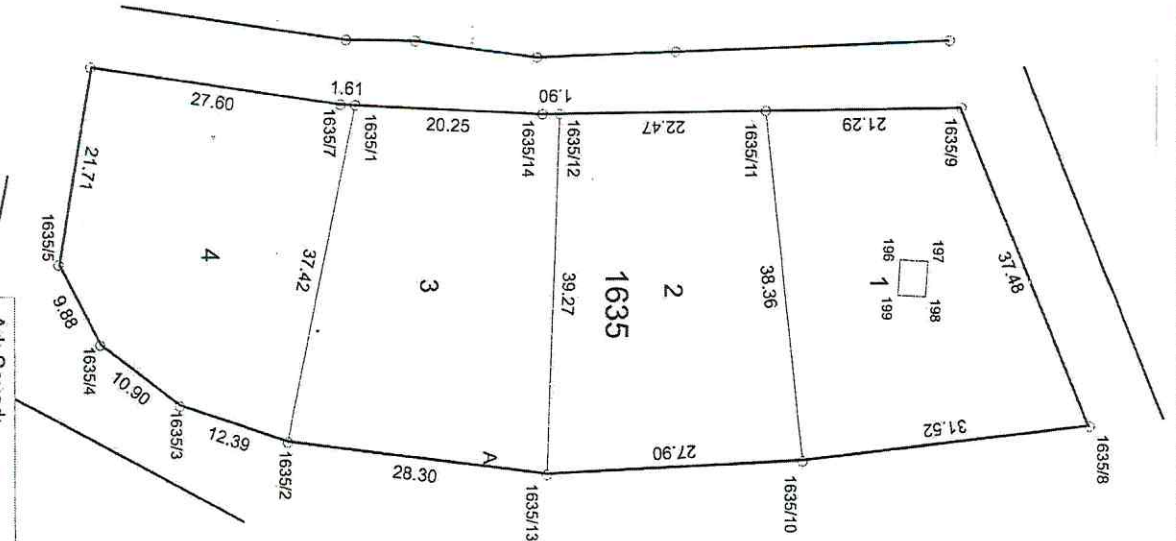
EK-26

İL : NEVŞEHİR
İLÇESİ : HACIBEKTAŞ
MAH./KÖY : ZİİR
ADA/PARSEL NO : 1635/1-2-3-4

İSMAIL BAĞIŞ - BAĞIŞ HARİTA MÜHENDİSLİK

D.O.M=36-3 BİNA KÖŞE NOKTALARI
DATUM= ITRF KOORDİNATLARI

Nokta No	Y	X	MK*
185	374872.40	4313724.50	0.09
186	374857.44	4313722.79	0.09
189	374852.26	4313723.24	0.09
190	374850.95	4313724.78	0.09
191	374850.78	4313744.76	0.09
192	374850.43	4313751.87	0.09
193	374804.30	4313718.51	0.09
194	374803.16	4313728.28	0.09
205	374868.24	4313684.79	0.09
206	374868.01	4313688.92	0.09
207	374868.70	4313683.56	0.09
208	374867.55	4313688.87	0.09
209	374866.90	4313685.21	0.09
210	374854.54	4313685.00	0.09
211	374859.71	4313697.71	0.09
212	374855.05	4313680.88	0.09
213	374849.59	4313689.88	0.09
215	374857.83	4313697.51	0.09
216	374855.97	4313696.52	0.09
222	374859.21	4313713.89	0.09
223	374853.05	4313714.47	0.09
224	374851.31	4313702.52	0.09
225	374851.51	4313704.51	0.09
252	374837.90	4313720.34	0.09
253	374835.42	4313723.89	0.09
216	374857.17	4313724.66	0.09
217	374852.43	4313724.60	0.09



D.O.M=36-3
DATUM= ITRF KOORDİNATLARI

Nokta No	Y	X	MK*
1635/1	374887.34	4313689.66	0.09
1635/2	374924.03	4313682.26	0.09
1635/3	374920.10	4313670.50	0.09
1635/4	374913.48	4313661.84	0.09
1635/5	374904.68	4313657.35	0.09
1635/6	374883.24	4313660.75	0.09
1635/7	374887.27	4313688.05	0.09
1635/8	374922.48	4313769.50	0.09
1635/9	374887.69	4313755.53	0.09
1635/10	374926.15	4313738.20	0.09
1635/11	374887.99	4313734.25	0.09
1635/12	374888.32	4313711.78	0.09
1635/13	374927.56	4313710.34	0.09
1635/14	374888.34	4313709.89	0.09

Adı Soyadı	İSMAIL BAĞIŞ	DÜZENLEYEN	UYGUNDUR
Tarih		KONTROL EDEN	BELEDİYE/ÖZEL İDARE
İmza			ONAYLAYANI

BAĞIŞ HARİTA MÜHENDİSLİK
İsmail Bağış Harita Mühendisi
Harabeleşik V.C. 30/399464/1 Teh. 05307161650
Mehmet Çakır No:47 A HACIBEKTAŞ

KROKİ

Toplam Tahsis	=	7473.74
Toplam İmar Ada Alanı	=	7473.74
Toplam Ortak Katılım Alanı	=	0.00
Toplam Düzenlemeye Giren (Dopal)	=	8371.92
Toplam Düzenlemeye Giren (Dopalma)	=	0.00
Toplam Kamulaştırılan Alan	=	0.00
Toplam Bağışlanan Alan	=	0.00
Toplam Kadastro Parsel Alanı	=	7755.00
Toplam Pay	=	7755.00
Düzenleme Ortaklık Payı Hesabı		
Düzenlemeye Giren Alanlar (R1)	=	8371.92
Eski DOPO> Proje DOPOAlanlar (D1)	=	8137.36
İmar Alanları (R2)	=	7473.74
Eski DOPO> Proje DOPOTahsisler (D2)	=	7255.00
DOPAlınmayan Alanlar (R3)	=	0.00
Düzenleme Ortaklık Payı	=	$(R1 - D1 - R2 + D2 + R3) / (R1-D1)$
Ortak Katılım Oranı	=	0.0000000
Düzenleme Ortaklık Payı Oranı (DOPO)	=	0.0674454
DOPO(OKO ile birlikte)	=	0.0674454
Maksimum Dop Oranı	=	0.45

BAĞIŞ HARİTA MÜHENDİSLİK
 İsmail BAĞIŞ Harita Mühendisi
 Hacibeleş V.D. 29226944664 Teli: 05301163650
 Velibent Cad. No: 42 / B HACIBEKTAŞ

T. C. HACIBEKTAŞ BELEDİYESİ		DÜZENLEMBAHASI					SAYFA NO: 1	
1634 NUMARALIADA DAĞITIM CETVELİ								
KADS. ADA	211	641	641	641	641	641		
KADS. PAR	31	1	2	3	4	5		
İ.Parseli								ALAN
1		510.00						510.00
2			755.00					755.00
3				623.00		51.82		674.82
4					985.00			985.00
5	19.39					685.18		704.57
ALAN	19.39	510.00	755.00	623.00	985.00	737.00		3629.39
DiğADALAR	199.35							199.35
İ.TAHSİS	218.74	510.00	755.00	623.00	985.00	737.00		3828.74
KAMULAŞ.	-	-	-	-	-	-		
DOP	15.82	62.03	91.82	75.77	119.80	89.64		454.87
DĞİREN	234.56	572.03	846.82	698.77	1104.80	826.64		4283.61
DĞİRMEYEN	265.44	-	-	-	-	-		265.44
TAPUALAN	500.00	510.00	755.00	623.00	985.00	737.00		4110.00
Cetveli Tanzim Eden			Cetveli Kontrol Eden			Cetveli Tasdik Eden		
İsim	Tarih	İmza	İsim	Tarih	İmza	İsim	Tarih	İmza
İmar Tatbikat Planı Tasdiki		Parselasyon Haritasının Tasdiki		İlanın Neşri		İlanın Tahtaya		
Bel. Mec.	Bakanlık	Belediye Encümeni	Gazetesi	Gazetesi	Asılması	İndirilmesi		
Tarih								
Sayı								

İSMAIL BAĞIŞ - BAĞIŞ HARİTA MÜHENDİSLİK Nİ For Windows

BAĞIŞ HARİTA MÜHENDİSLİK
İsmail BAĞIŞ Harita Mühendisi
Hacibeğtaş V.G. 39230944664 Tel: 05301163650
Velibey Cad.No: 42 B HACIBEKTAŞ

İLİ : NEVŞEHİR
İLÇESİ : HACIBEKTAŞ
KÖYÜ/MAHALLESİ: ZİR
T.C. HACIBEKTAŞ BELEDİYESİ

SAYFA NO:1

NOLUUYGULAMA SAHASI

ÖZET CETVELİ

KADASTRO									İMAR	
Ada/Par	Alan	Kamu.	Y.Terk	D.Girmeyen	Dopal	Dopalma	Dop	İ.Tahsis	AdaNo	Alan
211/31	500.00	-	-	49.77	43.98	-	2.97	41.02	1634	3629.39
				49.77	43.98	-	2.97	41.02	1635	3844.35
				49.77	43.98	-	2.97	41.01		
				116.13	102.62	-	6.92	95.69		
505/1	919.00	-	-	-	192.92	-	20.92	172.00		
					192.92	-	20.92	172.00		
					192.92	-	20.92	172.00		
					192.92	-	20.92	172.00		
					259.09	-	28.09	231.00		
505/2	907.00	-	-	-	190.68	-	20.68	170.00		
					190.68	-	20.68	170.00		
					190.68	-	20.68	170.00		
					190.68	-	20.68	170.00		
					254.61	-	27.61	227.00		
505/3	903.00	-	-	-	254.61	-	27.61	227.00		
					189.55	-	20.55	169.00		
					189.55	-	20.55	169.00		
					189.55	-	20.55	169.00		
					189.55	-	20.55	169.00		
505/4	916.00	-	-	-	195.16	-	21.16	174.00		
					195.16	-	21.16	174.00		
					195.16	-	21.16	174.00		
					191.80	-	20.80	171.00		
					250.12	-	27.12	223.00		
641/1	510.00	-	-	-	190.68	-	20.68	170.00		
					286.01	-	31.01	255.00		
					95.34	-	10.34	85.00		
641/2	755.00	-	-	-	141.14	-	15.30	125.83		
					141.14	-	15.30	125.83		
					141.14	-	15.30	125.83		
					141.14	-	15.30	125.83		
					282.27	-	30.61	251.67		
					141.14	-	15.30	125.83		
641/3	623.00	-	-	-	698.77	-	75.77	623.00		
641/4	985.00	-	-	-	1104.80	-	119.80	985.00		
641/5	737.00	-	-	-	29.16	-	3.16	26.00		
					28.04	-	3.04	25.00		
					29.16	-	3.16	26.00		
					740.27	-	80.27	660.00		

KADASTRO TOPLAMLARI									İMAR	
Toplam Pay	Toplam Alan	Top Kamu	Toplam Y.Terk	Toplam D.Girmeyen	Toplam Dopal	Top. Düz. Giren Dopalma	Dop	Toplam Tahsis	Toplam Alan	
7755.00	7755.00	0.00	0.00	265.44	8371.92	-	898.18	7473.74	7473.74	

Düzenleme Ortaklık Payı Hesabı

Düzenlemeye Giren Alanlar (R1) = 8371.92
Eski DOPO> Proje DOPOAlanlar (D1) = 8137.36
İmar Alanları (R2) = 7473.74
Eski DOPO> Proje DOPOTahsisler (D2) = 7255.00
DOPAlınmayan Alanlar (R3) = 0.00
Düzenleme Ortaklık Payı = (R1 - D1 - R2 + D2 + R3) / (R1-D1)

Ortak Katılım Oranı = 0.000000
Düzenleme Ortaklık Payı Oranı (DOPO) = 0.0674454
DOPO(OKO ile birlikte) = 0.0674454
Maksimum Dop Oranı = 0.45

BAĞIŞHARİTA MÜHENDİSLİK
İNANÇ BAĞIŞ Harita Mühendisi
Hacıbektaş V.D. 262388 4654 144 08301163650
Velibert Cad. No/42 B HACIBEKTAŞ

TUTANAK

Belediye Encümeninin 12/10/2023 tarih ve 60 sayılı kararı ile; Zir Mahallesi Kadastronun; 211 ada 31 no'lu parseli ve imar 505 ada 1,2,3,4 no'lu parseller ile 641 ada 1,2,3,4 ve 5 no'lu parsellerde 3194 sayılı imar kanununun 18.maddesine ve ilgili yönetmeliğine ve 3290 sayılı maddesinin Ek-1 maddesine göre revizyon parselasyon yapılmasına ve yine belediye Encümeninin 19.10.2023 tarih ve 61 sayılı kararı ile parselasyon planı 19.10.2023 tarihinden itibaren bir ay müddet ile askıya çıkartılmış olup, parselasyon planı 19/10/2023 tarihinden itibaren bir ay müddet ile belediyemiz internet sitesi www.hacibektas.bel.tr adresinde yayınlanmıştır.

İşbu tutanak tarafımızdan imza altına alınmıştır. 19.10.2023

Sıddık SALMAN
İns.Kay.ve Eğitim.Müd.V.

Emre YÜCEL
Belediye Memuru

TUTANAK

Belediye Encümeninin 12/10/2023 tarih ve 60 sayılı kararı ile; Zir Mahallesi Kadastronun; 211 ada 31 no'lu parseli ve imar 505 ada 1,2,3,4 no'lu parseller ile 641 ada 1,2,3,4 ve 5 no'lu parsellerde 3194 sayılı imar kanununun 18.maddesine ve ilgili yönetmeliğine ve 3290 sayılı maddesinin Ek-1 maddesine göre revizyon parselasyon yapılmasına ve yine belediye Encümeninin 19.10.2023 tarih ve 61 sayılı kararı ile parselasyon planı 19.10.2023 tarihinden itibaren bir ay müddet ile askıya çıkartılmış olup, parselasyon planı 19/10/2023 tarihinden itibaren bir ay müddet ile belediyemiz internet sitesi www.hacibektas.bel.tr adresinde yayınlanmıştır.

İşbu tutanak tarafımızdan imza altına alınmıştır. 19.10.2023

Sıddık SALMAN
İns.Kay.ve Eğitim.Müd.V.

Emre YÜCEL
Belediye Memuru

TUTANAK

Belediye Encümeninin 12/10/2023 tarih ve 60 sayılı kararı ile; Zir Mahallesi Kadastronun; 211 ada 31 no'lu parseli ve imar 505 ada 1,2,3,4 no'lu parseller ile 641 ada 1,2,3,4 ve 5 no'lu parsellerde 3194 sayılı imar kanununun 18.maddesine ve ilgili yönetmeliğine ve 3290 sayılı maddesin Ek-1 maddesine göre revizyon parselasyon yapılmasına ve yine belediye Encümeninin 19.10.2023 tarih ve 61 sayılı kararı ile parselasyon planı 19.10.2023 tarihinden itibaren bir ay müddet ile askıya çıkartılmış olup, parselasyon planı 19/10/2023 tarihinden itibaren bir ay müddet ile belediyemiz internet sitesi www.hacibektas.bel.tr adresinde yayınlanmıştır.

İşbu tutanak tarafımızdan imza altına alınmıştır. 19.10.2023

Sıddık SALMAN
İns.Kay.ve Eğitim.Müd.V.

Emre YÜCEL
Belediye Memuru

TUTANAK

Belediye Encümeninin 12/10/2023 tarih ve 60 sayılı kararı ile; Zir Mahallesi Kadastronun; 211 ada 31 no'lu parseli ve imar 505 ada 1,2,3,4 no'lu parseller ile 641 ada 1,2,3,4 ve 5 no'lu parsellerde 3194 sayılı imar kanununun 18.maddesine ve ilgili yönetmeliğine ve 3290 sayılı maddesinin Ek-1 maddesine göre revizyon parselasyon yapılmasına ve yine belediye Encümeninin 19.10.2023 tarih ve 61 sayılı kararı ile parselasyon planı 19.10.2023 tarihinden itibaren bir ay müddet ile askıya çıkartılmış olup, parselasyon planı 19/10/2023 tarihinden itibaren bir ay müddet ile belediyemiz internet sitesi www.hacibektas.bel.tr adresinde yayınlanmış olup, yapılan imar planı itiraz olmadığından 20.11.2023 tarihinde internet adresinden kaldırılmıştır.

İş bu tutanak tarafımızdan imza altına alınmıştır. 20.11.2023

Sıddık SALMAN
İns.Kay.ve Eğt. Müd.V.

Emre YÜCEL
Belediye Memuru

TUTANAK

Belediye Encümeninin 12/10/2023 tarih ve 60 sayılı kararı ile; Zir Mahallesi Kadastronun; 211 ada 31 no'lu parseli ve imar 505 ada 1,2,3,4 no'lu parseller ile 641 ada 1,2,3,4 ve 5 no'lu parsellerde 3194 sayılı imar kanununun 18.maddesine ve ilgili yönetmeliğine ve 3290 sayılı maddesinin Ek-1 maddesine göre revizyon parselasyon yapılmasına ve yine belediye Encümeninin 19.10.2023 tarih ve 61 sayılı kararı ile parselasyon planı 19.10.2023 tarihinden itibaren bir ay müddet ile askıya çıkartılmış olup, parselasyon planı 19/10/2023 tarihinden itibaren bir ay müddet ile belediyemizin internet sitesi www.hacibektas.bel.tr adresinde yayınlanmış olup, yapılan imar planı itiraz olmadığından 20.11.2023 tarihinde internet adresinden kaldırılmıştır.

İş bu tutanak tarafımızdan imza altına alınmıştır. 20.11.2023

Sıddık SALMAN
İns.Kay.ve Eğt. Müd.V.

Emre YÜCEL
Belediye Memuru

TUTANAK

Belediye Encümeninin 12/10/2023 tarih ve 60 sayılı kararı ile; Zir Mahallesi Kadastronun; 211 ada 31 no'lu parseli ve imar 505 ada 1,2,3,4 no'lu parseller ile 641 ada 1,2,3,4 ve 5 no'lu parsellerde 3194 sayılı imar kanununun 18.maddesine ve ilgili yönetmeliğine ve 3290 sayılı maddesin Ek-1 maddesine göre revizyon parselasyon yapılmasına ve yine belediye Encümeninin 19.10.2023 tarih ve 61 sayılı kararı ile parselasyon planı 19.10.2023 tarihinden itibaren bir ay müddet ile askıya çıkartılmış olup, parselasyon planı 19/10/2023 tarihinden itibaren bir ay müddet ile belediyemiz internet sitesi www.hacibektas.bel.tr adresinde yayınlanmış olup, yapılan imar planı itiraz olmadığından 20.11.2023 tarihinde internet adresinden kaldırılmıştır.

İş bu tutanak tarafımızdan imza altına alınmıştır. 20.11.2023

Sıddık SALMAN
İns.Kay.ve Eğt. Müd.V.

Emre YÜCEL
Belediye Memuru